

PR 5

Rota do Megalítico

Percursos Pedestres de Sever do Vouga

Descrição

O PR 5 – “Rota do Megalítico” é um percurso pedestre, com cerca de 9.000 metros, em circuito, envolvendo Arcas, três monumentos megalíticos e o santuário de Sta. Maria da Serra.

Inicia-se em Arcas, junto à capela, rumando para oeste por um caminho largo. A 500 metros, do lado esquerdo, encontra-se a anta da Capela dos Mouros.

Esta, é uma sepultura megalítica de grandes dimensões composta de câmara e corredor longo.

Continuando o percurso, inicia-se suave descida e, passados uns 1.000 metros, toma-se um caminho à esquerda para sul, que atravessa o vale de Arcas. Atingida a estrada asfaltada, sobe-se por esta uns 400 metros e depois, à direita, por um antigo caminho que sobe para a casa da floresta, onde entronca com a estrada empedrada que leva ao santuário de Sta. Maria da Serra.

Continua-se por ela até um largo onde se inicia a subida para o santuário. Aqui, no entroncamento dos cinco caminhos, toma-se o da direita, que desce. Passados uns 400 metros, à esquerda, sobe-se por um estradão florestal e após 200 metros encontra-se à direita um caminho que leva à anta do Poço dos Mouros que dista daqui uns 150 metros.

Esta anta é – à semelhança da anterior – uma sepultura megalítica de corredor sob montículo artificial. (Mythica Arqueologia, Lda.)


Após a visita, retoma-se ao caminho principal continuando a subida até ao santuário de Sta. Maria da Serra, do qual se obtém uma bela panorâmica sobre a ria de Aveiro.

Daqui segue-se pela estrada empedrada até se encontrar um pequeno caminho que, a uns 50 metros do entroncamento dos cinco caminhos onde já se passou anteriormente, rumo à direita, para norte.

De imediato atravessa um estradão, toma um aceiro e, passados 50 metros, rumo à direita por um caminho antigo para nordeste. Após 1.500 m encontra-se à esquerda a anta da Sepultura do Rei.

Esta é uma cista de tradição megalítica pertencente a um período cronológico diferente das anteriores sendo exemplar único na região. (Mythica Arqueologia, Lda.)

Continuando o caminho, chega-se a um largo estradão florestal que se toma à direita, descendo suavemente. A uns 800 metros, sobe-se por um caminho largo, para oeste pelo qual se chega rapidamente a Arcas.



Anta da Capela dos Mouros




Escala aproximada:
1 : 12.500


Sever do Vouga
A25
Aveiro / Viseu

Legenda

	Casa isolada
	Igreja ou Capela
	Eucalipto
	Início do percurso
	Fim do percurso
	Estrada asfaltada
	Estrada empedrada
	Caminho
	Linha de água ribeira



Anta do Poço dos Mouros



Vale de Arcas



Anta da Sepultura do Rei