







Limites e Outras Indicações

-  Limite ARU
-  Limite do Perímetro Urbano

 <p><b>SEVER DO VOUGA</b> município</p>	<p>Delimitação da ARU de Cedrim e Paradelas</p> <p>Município de Sever do Vouga - Gabinete de SIG</p>			<p>Folha Nº:</p> <p style="text-align: center; font-size: 24px;"><b>1</b></p>
	<p>Desenhou:</p> <p style="text-align: center;"><b>CR</b></p> <p>Responsável:</p> <p style="text-align: center;"><i>Carolina Rocha</i></p>	<p>Delimitação</p> <p>Paradelas</p>		<p>Processo:</p> <p style="text-align: center;">3.2024</p>
<p>ETRS 1989 Portugal TM06 Transverse Mercator - ETRS 1989 False Easting: 0,0000 False Northing: 0,0000 Central Meridian: -8,1331 Scale Factor: 1,0000 Latitude Of Origin: 39,6683 Units: Meter</p>				