


LEGENDA:

ESTRUTURA ECOLÓGICA MUNICIPAL

ESTRUTURA ECOLÓGICA FUNDAMENTAL

-  Reserva Ecológica Nacional
-  Reserva Agrícola Nacional

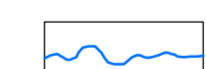

ESTRUTURA ECOLÓGICA COMPLEMENTAR

-  Área Integrada no Corredor Ecológico do PROF-Centro Litoral

ESTRUTURA ECOLÓGICA DE VALORIZAÇÃO

-  PTC00026 - Zona Especial de Conservação do Rio Vouga

LIMITES E OUTRAS INDICAÇÕES

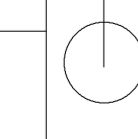
-  Rede Hidrográfica
-  Vértices Geodésicos



Limites Administrativos do concelho de Sever do Vouga
(Carta Administrativa Oficial de Portugal, IGP - Versão CACOP 2020
Despacho Conjunto nº 542/99, de 31/05/1999, publicado no Diário
da República nº 155 de 07/07/1999)

Identificação da cartografia de referência na legenda das peças gráficas do PDM:

- a) Identificação da entidade proprietária da cartografia:
CI da Região de Aveiro
 - b) Identificação da entidade produtora e data de edição:
SOCARTO Sociedade de Levantamentos Topocartográficos Lda
 - c) Série cartográfica oficial a que pertence, se aplicável não aplicável:
Série Cartográfica Nacional 1/10.000
 - d) Data e número de homologação e entidade responsável pela homologação, se aplicável:
Homologada, conforme despacho do IGT de 14 de novembro de 2014 - Processo nº 331
 - e) Sistema de referência, datum e projeção cartográfica:
PT-TM06ETRS89 - European Terrestrial Reference System 1989, com o referencial altimétrico: Datum Cascais (1986)
- ii) Escala planimétrica:
Precisão planimétrica: erro médio quadrático $\leq 1,50$ m
Precisão altimétrica: erro médio quadrático $\leq 1,50$ m

REVISÃO PDM SEVER DO VOUGA	CÂMARA MUNICIPAL DE SEVER DO VOUGA		N 
	2ª ALTERAÇÃO À 1ª REVISÃO DO PDM		
	ORDENAMENTO - ESTRUTURA ECOLÓGICA MUNICIPAL		
data novembro 2022	escala 1/25.000	1.2	PPN de cartografia analógica 4.74