






**LEGENDA:**

**CLASSIFICAÇÕES DE ZONAS DE RUÍDO DE ACORDO COM O REGULAMENTO GERAL DO RUÍDO**

-  Zonas Mistas
-  65 < Lden <= 70
-  Lden > 70
-  55 < Ln <= 60
-  Ln > 60


**LIMITES E OUTRAS INDICAÇÕES**

-  Vértices Geodésicos



Limites Administrativos do concelho de Sever do Vouga  
(Carta Administrativa Oficial de Portugal, IGP - Versão CACP 2020  
Despacho Conjunto nº 542/99, de 31/05/1999, publicado no Diário da República nº 155 de 07/07/1999)

Identificação da cartografia de referência na legenda das peças gráficas do PDM:  
 a) Identificação da entidade proprietária da cartografia:  
 CI da Região de Aveiro  
 b) Identificação da entidade produtora e data de edição:  
 SOCARTE Sociedade de Levantamentos Topocartográficos Lda  
 Cobertura fotográfica: 30/09/2012  
 Resolução média: 30 cm  
 Resolução fotogramétrica: 31/03/2013  
 Edição Cartográfica: 24/05/2014  
 c) Série cartográfica oficial a que pertence, se aplicável não aplicável  
 Série Cartográfica Nacional 1/10.000  
 d) Data e número de homologação e entidade responsável pela homologação, se aplicável  
 Homologado, conforme despacho do DGT de 12 de novembro de 2014 - Processo nº 331  
 e) Sistema de referência, datum e projeção cartográfica:  
 PT-TM06E TRS89 - European Terrestrial Reference System 1989, com o referencial altimétrico: Datum Cascais (1986)  
 f) Escala nominal:  
 Precisão planimétrica: erro médio quadrático  $\leq 1,50$  m  
 Precisão altimétrica: erro médio quadrático  $\leq 1,50$  m

REVISÃO PDM SEVER DO VOUGA	CÂMARA MUNICIPAL DE SEVER DO VOUGA		N 
	2ª ALTERAÇÃO À 1ª REVISÃO DO PDM		
	ORDENAMENTO - ZONAMENTO ACÚSTICO		
data novembro 2022	escala 1/25.000	1.4	PPN de cartografia analógica 4.74