

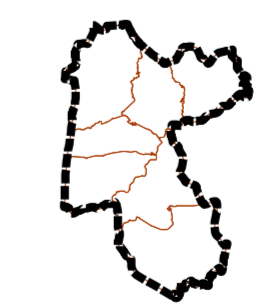


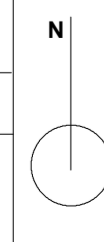
**LEGENDA:**  
**REDE NATURA**  
 PTCON0026 - Zona Especial de Conservação do Rio Vouga

**LIMITES E OUTRAS INDICAÇÕES**  
 Vértices Geodésicos



Limites Administrativos do concelho de Sever do Vouga  
 (Carta Administrativa Oficial de Portugal, IGP - Versão CACOP 2020  
 Despacho Conjunto nº 542/99, de 31/05/1999, publicado no Diário  
 da República nº 155 de 07/07/1999)

Identificação da cartografia de referência na legenda das peças gráficas do PDM:  
 a) Identificação da entidade proprietária da cartografia:  
 CI da Região de Aveiro  
 b) Identificação da entidade produtora e data de edição:  
 SOCARTE Sociedade de Levantamentos Topocartográficos Lda  
 Cobertura fotográfica: 30/09/2012  
 Resolução média: 30 cm  
 Resolução fotogramétrica: 31/03/2013  
 Espaço Cartográfico: 24052014  
 c) Série cartográfica oficial a que pertence, se aplicável não aplicável  
 Série Cartográfica Nacional 1/10.000  
 d) Data e número de homologação e entidade responsável pela homologação, se aplicável  
 Homologado, conforme despacho do IGT de 12 de novembro de 2014 - Processo nº 333  
 e) Sistema de referência, datum e projeção cartográfica:  
 PT-TM06ETRS89 - European Terrestrial Reference System 1989, com o referencial altimétrico: Datum Cascais (1986)  
 f) Escala planimétrica:  
 Precisão planimétrica: erro médio quadrático  $\leq 1,50$  m  
 Precisão altimétrica: erro médio quadrático  $\leq 1,50$  m

<b>REVISÃO PDM</b> <b>SEVER DO VOUGA</b>	CÂMARA MUNICIPAL DE SEVER DO VOUGA		
	2ª ALTERAÇÃO A 1ª REVISÃO DO PDM		
	CONDICIONANTES - REDE NATURA		
data novembro 2022	escala 1/25.000	<b>2.3</b>	PPN de cartografia analógica n.º 4.74