


Descrição do Percurso

O percurso desenvolve-se por caminhos de acesso a terrenos agrícolas, acompanhando as levadas de regadios. A ligação entre a sede de freguesia (Couto de Cima) e a aldeia de Lourizela, faz-se por antigos caminhos de passagem dos funerais e das romarias (trilho das Fontanheiras/Vale da Mó), ao longo dos quais se podem observar vários exemplares de alminhas. Mais uma vez a fé religiosa e a crença de uma vida além-túmulo orientou o povo português na construção destes singelos monumentos e de pequenas capelas, como forma de sufragar e de auxiliar as almas dos seus mortos.




Levada e Aldeia de Parada

Assim, na aldeia de Parada podem observar-se duas capelinhas, a capela Velha e a capela Nova, ambas devotas a S^o Pedro. Já na aldeia de Lourizela é possível observar-se a capela de S. João. Este percurso beneficia também da extraordinária beleza do rio Lordelo, e atravessa esta linha de água quatro vezes, ao longo da qual se podem observar lindíssimas quedas de água, envolvidas pela vegetação autóctone, bem como alguns moinhos, localizados nas margens desse rio.



Capela de São João Baptista em Lourizela



Poço do Pêgo Negro

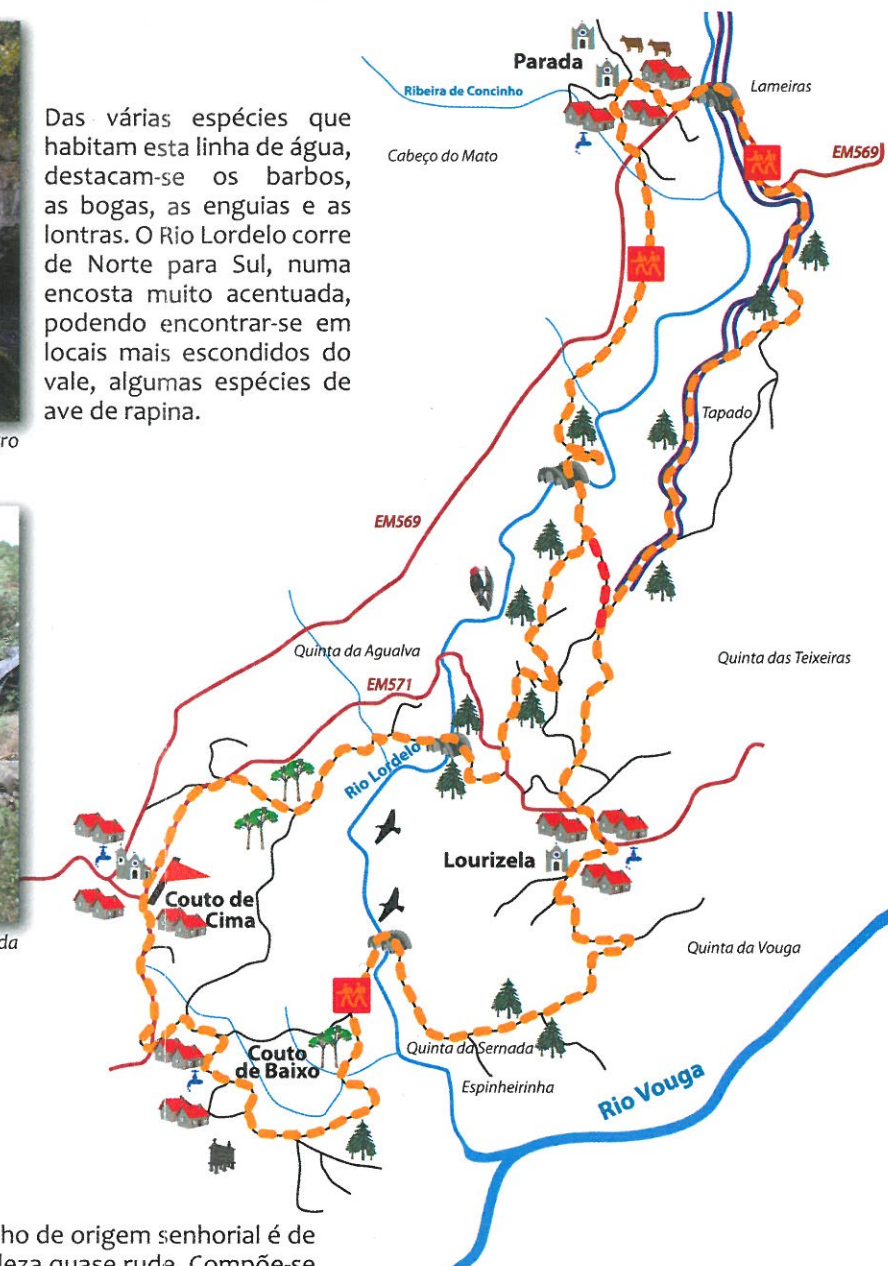


Aldeia de Parada



Pelourinho em Couto de Esteves

Das várias espécies que habitam esta linha de água, destacam-se os barbos, as bogas, as enguias e as lontras. O Rio Lordelo corre de Norte para Sul, numa encosta muito acentuada, podendo encontrar-se em locais mais escondidos do vale, algumas espécies de ave de rapina.



O Pelourinho de origem senhorial é de uma singeleza quase rude. Compõe-se de três degraus de secção quadrada, sobre os quais assenta uma coluna facetada e lisa, quase cilíndrica. O capitel, de grande simplicidade de linhas, apresenta uma configuração de bola longa. Este monumento de arte foi classificado como Imóvel de Interesse Público a 11 de Outubro de 1933.

LEGENDA

Núcleo Rural	Rapinas	PR 7 Trilho da Aqualva
Igreja	Avifauna de Bosque	PR 7.1 variante
Capela	Pinheiro	P.Partida e Chegada
Ponte	Carvalho	Estrada
Espigueiro	Gado Bovino	Caminho
Levada		Linha de Água
		Fonte