






Limites e Outras Indicações

-  Limite ARU
-  Limite do Perímetro Urbano

 <p><b>SEVER DO VOUGA</b> município</p>	<p>Delimitação da ARU de Couto de Esteves Município de Sever do Vouga - Gabinete de SIG</p>	<p>ETRS 1989 Portugal TM06 Transverse Mercator - ETRS 1989 False Easting: 0,0000 False Northing: 0,0000 Central Meridian: -8,1331 Scale Factor: 1,0000 Latitude Of Origin: 39,6683 Units: Meter</p>	<p>Folha Nº: <b>1</b></p>
<p>Desenhou: <b>CR</b></p> <p>Responsável: <i>Carolina Rocha</i></p>	<p>Delimitação Couto de Cima</p>	<p>Processo: Data: <b>3.2024</b></p>	<p>Substitui: Escala: <b>1:4 000</b></p>